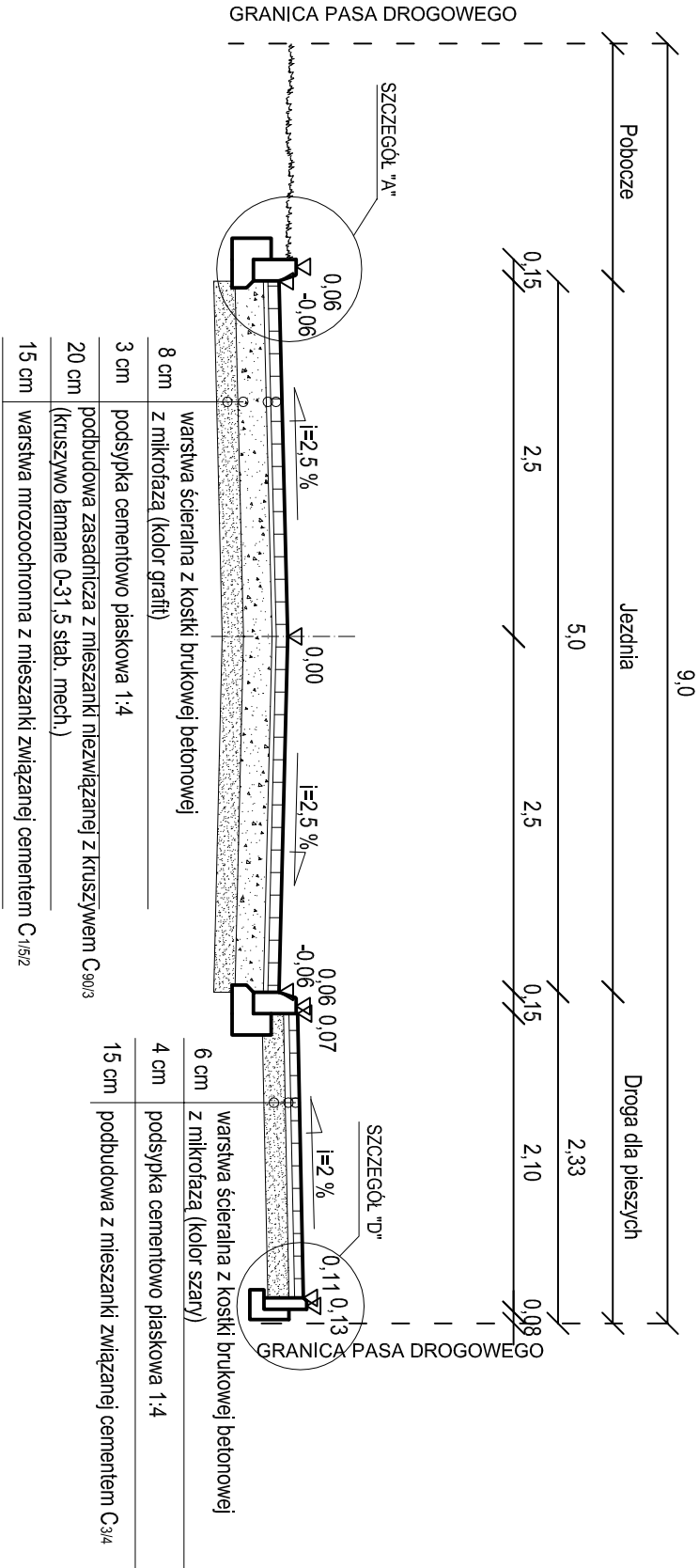


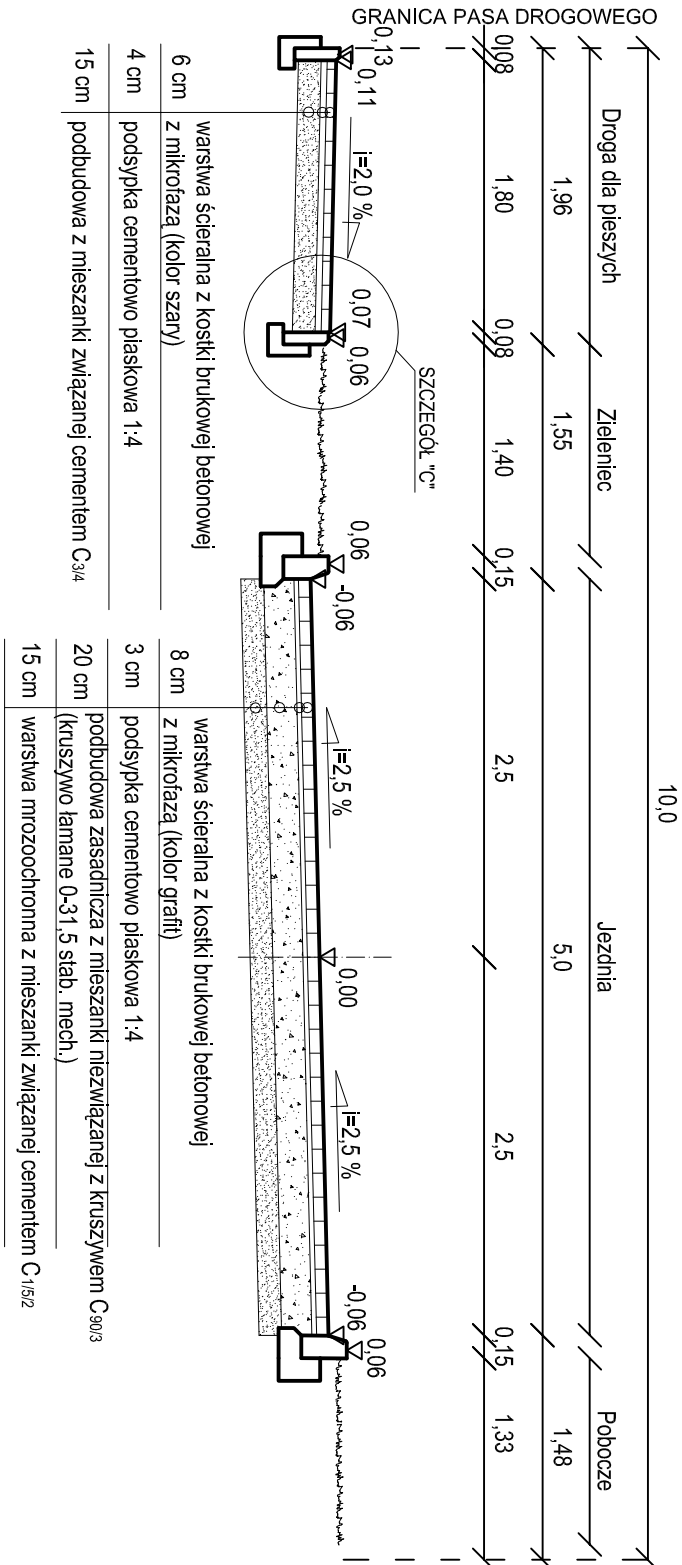
PRZEKRÓJ NORMALNY - ul. Łowiecka

odcinek I-I - od km 0+111,00 do km 0+479,00



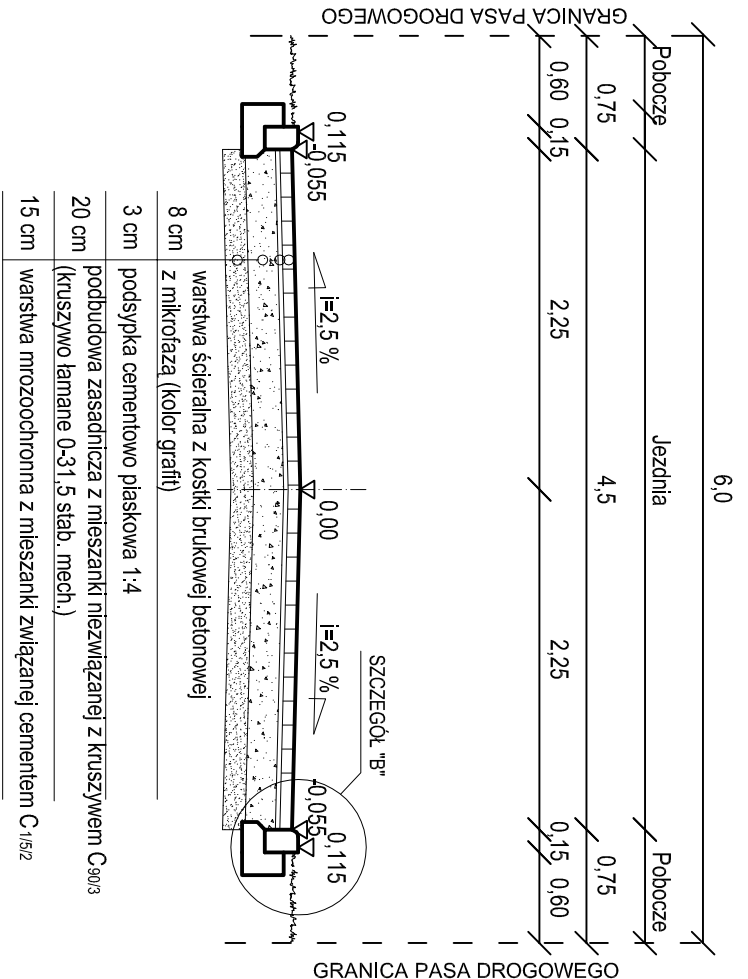
PRZEKRÓJ NORMALNY

odcinek II-II - od km 0+077,00 do km 0+160,00



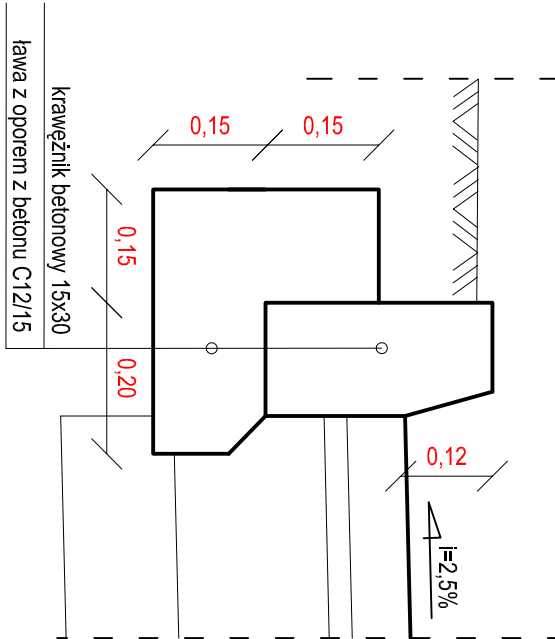
PRZEKRÓJ NORMALNY

odcinek III-III - od km 0+011,50 do km 0+106,75



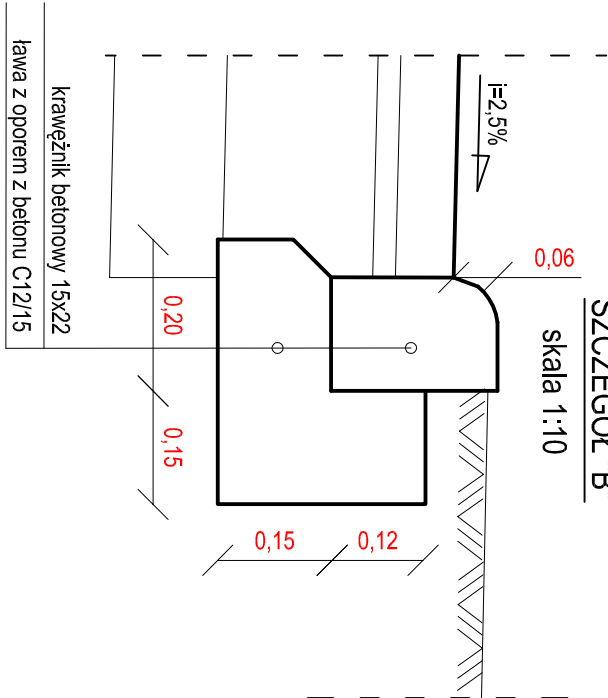
SZCZEGÓŁ "A"

skala 1:10



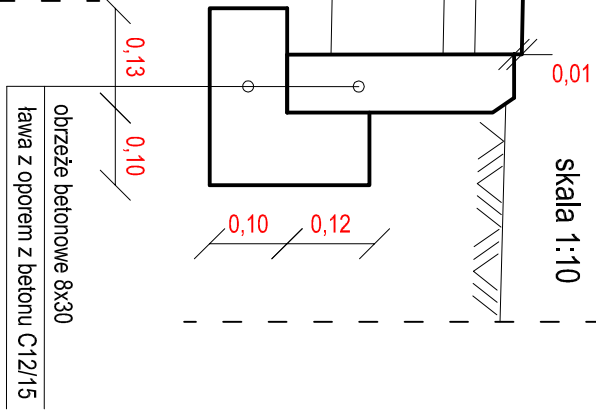
SZCZEGÓŁ "B"

skala 1:10



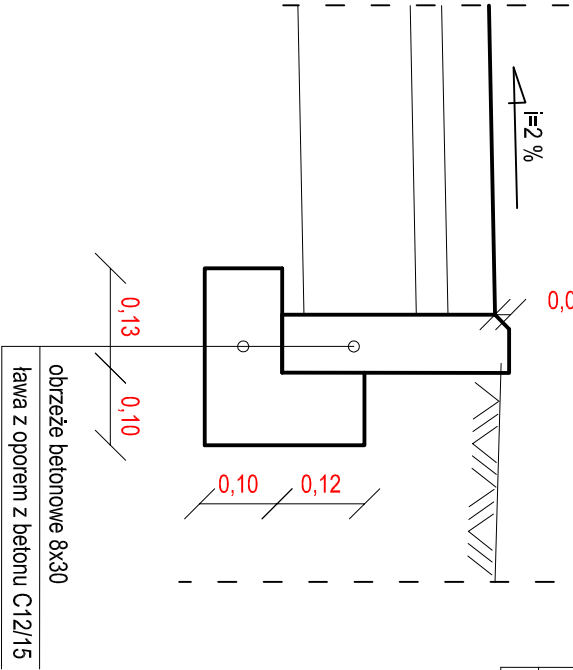
SZCZEGÓŁ "C"

skala 1:10



SZCZEGÓŁ "D"

skala 1:10



Investor	Prezydent Miasta Biała Podlaska ul. Marszałka Józefa Piłsudskiego 3 21-500 Biała Podlaska	Nr rys. 2
Nazwa obiektu budowlanego	Budowa odcinka drogi gminnej nr 100514L - ul. Łowieckiej oraz odcinków drogi oznaczonych w planie zagospodarowania przestrzennego „PIENIK-GRZYBOWA” jako KDP-L-15 i KDD-39 polegających na budowie jezdní, drogi dla pieszych, zjazdów, kanalizacji deszczowej, referencyjno-rozrządzającej, oświetlenia oraz przebudowie kolidującego uzbrojenia terenu tj. kabli elektroenergetycznych, wodociągu, napowietrznej linii energetycznej oraz kanalizacji - kabli telekomunikacyjnych w Białej Podlaskiej, w ramach zadania p.n.: „Budowa ul.Łowieckiej w Białej Podlaskiej	Skala 1:50 Data opracowania rysunku 06.2025 r.
Tytuł rysunku	Przekroje normalne	Nr upr./specjalność Podpis
Projektant	mgr inż. Marek Korneluk	LUB/0216/ POOD/08, upr. bud. do projektowania bio w specjalności drogowej
Projektant sprawdzający	mgr inż. Władysław Skwarzyński	878/BP/98; upr. bud. do projektowania w specjalności konstrukcyjno-budowlanej